
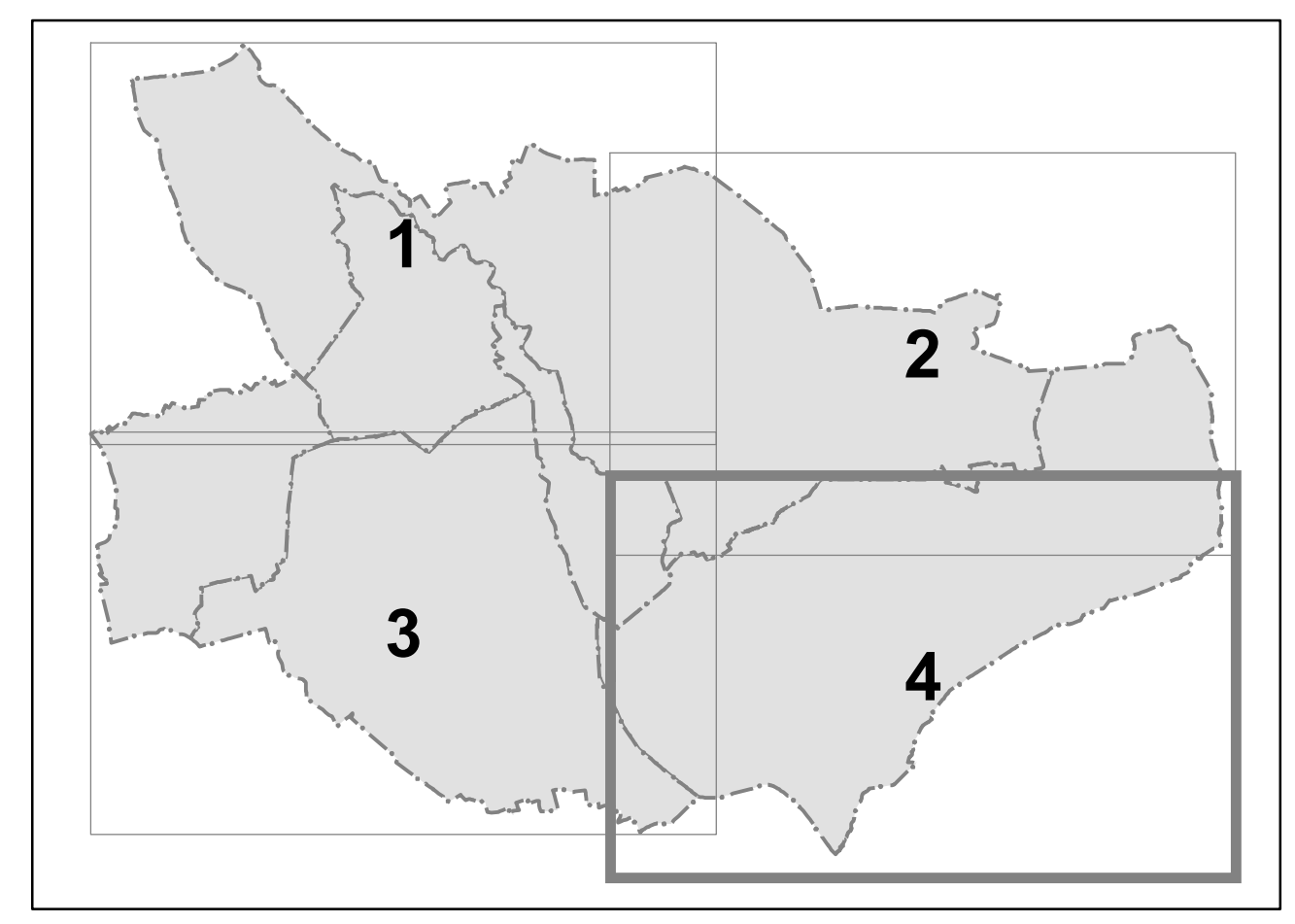




# Ländliches Wegenetzkonzept der Stadt Hamminkeln

## Vorhandene Wegesituation (IST)

- Zustand**
- in Ordnung
  - Einzelmaßnahmen erforderlich
  - Gesamtsanierung erforderlich
  - keine Verkehrsfläche vorhanden
- Befestigung IST**
- befestigt
  - - - teilbefestigt
  - - - wassergebunden
  - · · · · ohne Befestigung
- Wegekategorie IST**
- A - klassifiziert
  - B - multifunktionaler Verbindungsweg
  - C - Hauptwirtschaftsweg
  - D - untergeordneter Weg mit Fußgängerverkehr
  - E - untergeordneter Erschließungsweg mit Iuf Verkehr
  - F - Einzlerschließung kaum Iuf Verkehr
  - G - Binnenerschließung, entbehrlich für das Wegenetz
  - H - keine Funktion
  - I - alleinführender Geh- / Radweg
- Sonstiges**
- ▣ Brückenbauwerk
  - ▭ Gemeindegrenzen
  - Eisenbahn



Projekt: <b>Ländliches Wegenetzkonzept</b>			
Auftraggeber:  <b>Stadt Hamminkeln</b>	Anlagen-Nr.: 4	Blatt-Nr.: 4	Ham-001
Planblatt: <b>Befestigungsart IST</b>	bearbeitet: 11.11.2016	Blk	
<b>Kategorie IST</b>	gezeichnet: 11.11.2016	Dwg	
Planbeschriftung: <b>Vorhandene Wegesituation (IST)</b>	Maßstab: 1:8.000		
Auftraggeber:  <b>Ge-Komm</b> Gesellschaft für kommunale Infrastruktur 195422 3815-00   www.ge-komm.de F 05422 38155-01   info@ge-komm.de			
Zeichnungsdatei: Hamminkeln_WEGEKAT_IST_20161111.mxd Erstellt mit ArcGIS 10.2			