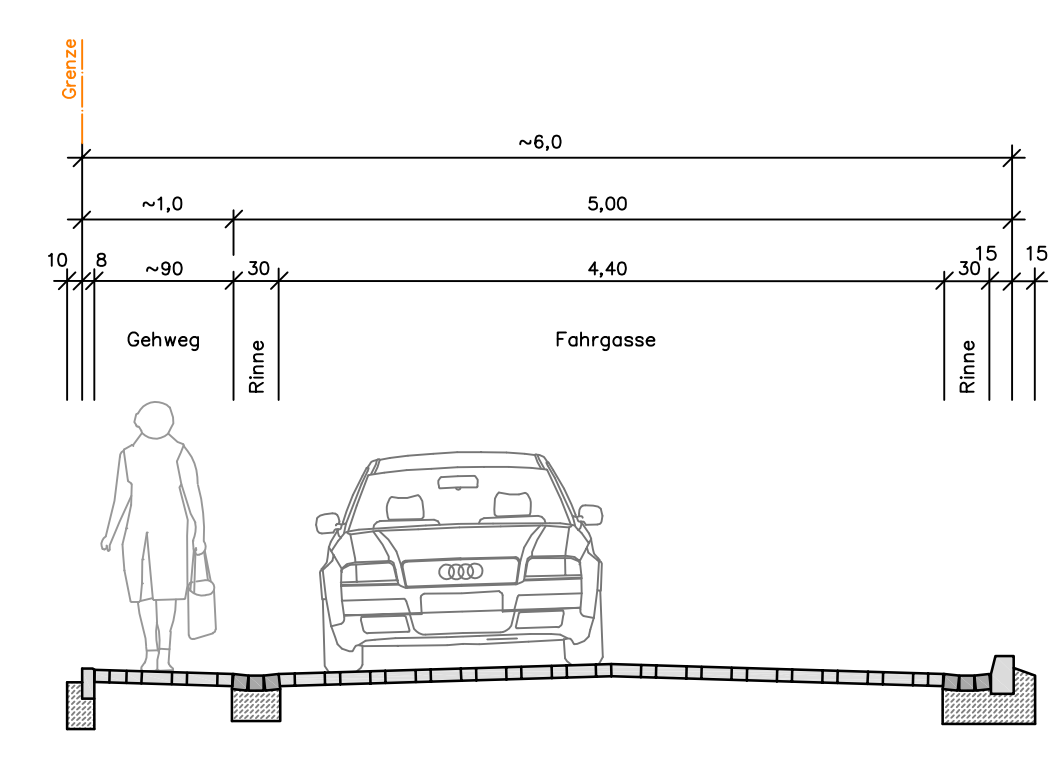
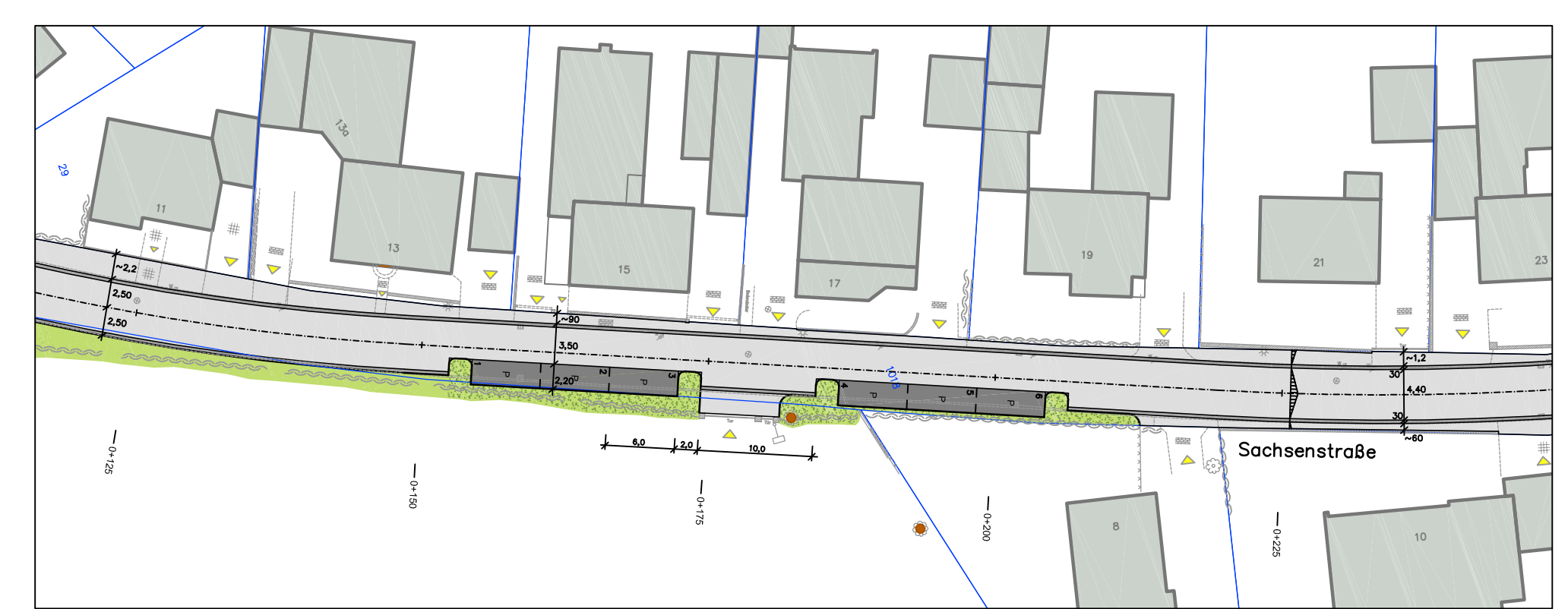


Schnitt A-A



Alternativ:
6 Stellplätze vor Eingang zum Friedhof



Legende

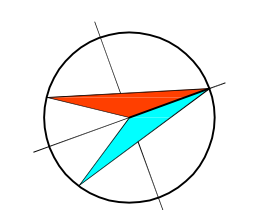
- gepl. Fahrgasse
- gepl. Gehweg
- gepl. Rinne
- gepl. Aufpflasterung
- gepl. Grünfläche
- gepl. Stellplätze

Einfassungen:

- Rundbord
- Hochbord

Legende Bestand:

- vorh. Zufahrt
- vorh. Zugang
- Schachtdeckel
- Straßenleuchte
- Zaun
- Hydrant
- Senke
- Gaskappe
- Wasserkappe
- Hecke
- Verkehrsschild
- Baum



Variante 2

- Mischverkehrsfläche
- Dachprofil mit zwei Entwässerungsrinnen

DER BÜRGERMEISTER Stadt Hamminkeln STADTVERWALTUNG · POSTFACH 1261 · 46493 HAMMINKELN		Datum: 09.07.18	
Straßenausbau Sachsenstraße zwischen Krechter Str. und Schwanenschlatt Lageplan		Anlage: Blatt Nr.: LP-1 Bau-km	
		Ersatz für Ersetzt durch	
		Maßstab: 1:500	
	bearbeitet	gezeichnet	geprüft
Vorentwurf	09.07.18	Ro.	Nr. 1
			2
			3
			4
Aufgestellt:		Entwurfsbearbeiter:	
Hamminkeln, den _____		Ingenieurbüro DIETER VAN SOEST	
		Bahnstr. 70 47906 Kempen Tel. (02152) 7010 Fax (02152) 8444	
		(van Soest) Dipl. Ing.	
Grundplan hergestellt:		Ergänzungen:	
	Aufnahme:		
	Kataster:		

Sachsen-LP.dwg (Blattgröße: 0,95 m x 0,44 m)

DW=290°